






KOORDINAČNÍ SITUAČNÍ VÝKRES

M 1 : 500

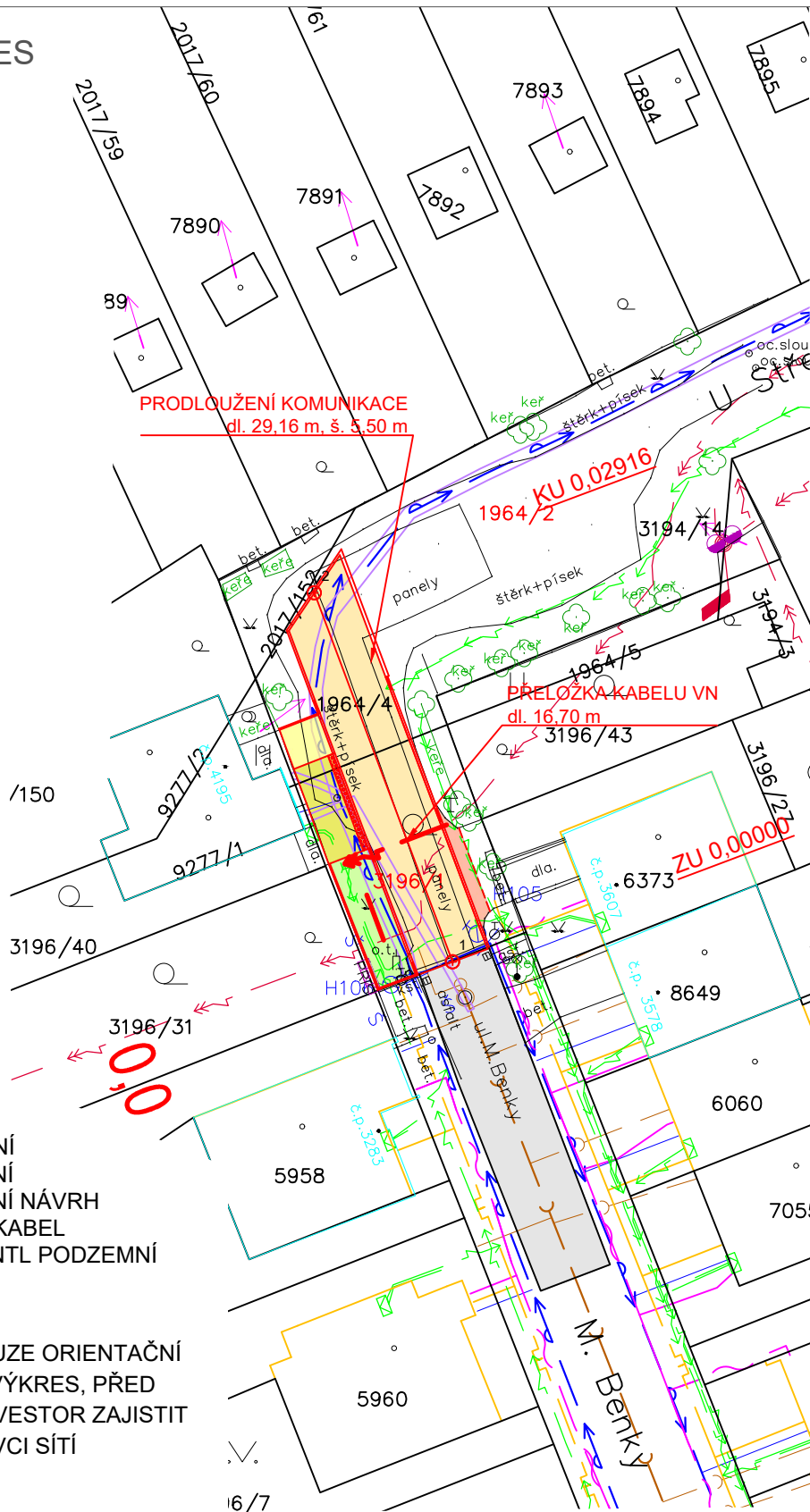
LEGENDA POVRCHŮ



	ASFALTOVÁ VOZOVKA - plocha 160,3 m ²
	CHODNÍK - plocha 9,5 m ²
	SJEZD - plocha 23,4 m ²
	ZELEŇ - plocha 29,5 m ²
	STÁVAJÍCÍ VOZOVKA

LEGENDA SÍTÍ

	NN PODZEMNÍ
	VN PODZEMNÍ
	VN PODZEMNÍ NÁVRH
	SDĚLOVACÍ KABEL
	PLYNOVOD NTL PODZEMNÍ
	KANALIZACE
	VODOVOD

ZAKRESLENÍ INŽENÝRSKÝCH SÍTÍ JE POUZE ORIENTAČNÍ
A NESLOUŽÍ JAKO JEJICH VYTYČOVACÍ VÝKRES, PŘED
ZAHÁJENÍM STAVEBNÍCH PRACÍ MUSÍ INVESTOR ZAJISTIT
JEJICH VYTYČENÍ A OZNAČENÍ SE SPRÁVCÍ SÍTÍ



VYPRACOVAL A KRESLIL :		ZODP. PROJEKTANT :		<div>PROJEKCE DS <small>S.R.O.</small></div> <div>Na Výhoně 3223, 69501 Hodonín IČ : 028 464 71, tel. 724152275 e-mail: projekce.ds@email.cz</div>			
Ing. Peter Štefančík		Ing. Peter Štefančík					
STAVEBNÍ ÚŘAD :	Hodonín	MÍSTO STAVBY :	Hodonín			STUPEŇ :	DŮR+DSP
INVESTOR :	Město Hodonín, Masarykovo nám. 1, 695 01 Hodonín					DATUM :	08/2022
HODONÍN - prodloužení MK ul. M. Benky				FORMÁT :	1 x A4		
				MĚŘÍTKO :	1:500		
PŘÍLOHA : KOORDINAČNÍ SITUAČNÍ VÝKRES				PŘÍLOHA č.	PARÉ č.		
				C.3			